



SEBASTIAN WASZKIEWICZ

ul. Generała Józefa Hallera 21/5

15-814 Białystok

NIP 542-222-05-60 REGON 362016615

tel. 509 258 108

e-mail: pinkroad@interia.eu

OBIEKT: **Przebudowa drogi gminnej Nr 102632B
Jeziorki - Kamionka Stara na odcinku
Jeziorki - Uścianki od km rob. 0+000 do
km rob. 1+980**

INWESTOR: **Gmina Augustów
ul. Mazurska 1C
16-300 Augustów**

STADIUM: **PROJEKT STAŁEJ ORGANIZACJI RUCHU**

PROJEKTANT: **mgr inż. Sebastian Waszkiewicz**

Kwiecień 2025 roku

Zawartość opracowania

1. Strona tytułowa
2. Karta uzgodnień
3. Plan orientacyjny - rys nr 1
4. Plan sytuacyjny stałej organizacji ruchu – rys nr 2 - 3

KARTA UZGODNIENÍ

PROJEKT STAŁEJ ORGANIZACJI RUCHU

**Przebudowa drogi gminnej Nr 102632B Jeziorki - Kamionka Stara na odcinku
Jeziorki - Uścianki od km rob. 0+000 do km rob. 1+980**

Lp.	Data	Pieczęć Instytucji / Podpis / Uwagi

OPIS TECHNICZNY

I. PODSTAWA OPRACOWANIA

- Zlecenie Inwestora,
- Rozporządzenie Ministra Infrastruktury oraz Spraw Wewnętrznych i Administracji z 31.07.2002r. w sprawie znaków i sygnałów na drogach,
- Rozporządzenie Ministra Infrastruktury z 03.07.2003r. w sprawie szczegółowych warunków technicznych dla znaków drogowych i sygnałów na drogach oraz urządzeń bezpieczeństwa ruchu drogowego i warunków ich umieszczania na drogach,
- Rozporządzenie Ministra Infrastruktury z 23.09.2003r. w sprawie szczegółowych warunków zarządzania ruchem na drogach oraz nadzoru nad tym zarządzeniem,
- Ustawa z dnia 20.06.1997r prawo o ruchu drogowym.

II. ZAKRES OPRACOWANIA

Opracowanie obejmuje projekt stałej organizacji ruchu w ramach przebudowy drogi gminnej Nr 102632B Jeziorki - Kamionka Stara na odcinku Jeziorki - Uścianki od km rob. 0+000 do km rob. 1+980.

III. WARUNKI GEOMETRYCZNE

Opracowanie to jest realizowane w oparciu o projekt wykonawczy „Przebudowa drogi gminnej Nr 102632B Jeziorki - Kamionka Stara na odcinku Jeziorki - Uścianki od km rob. 0+000 do km rob. 1+980” i w nim zawarte są wszystkie warunki geometryczne oraz stan istniejący.

IV. STAŁA ORGANIZACJA RUCHU

Projektowane oznakowanie pionowe jest dostosowane do przyjętych rozwiązań sytuacyjnych.

Szczegóły rozwiązań oraz lokalizacja oznakowania zostały przedstawione w części rysunkowej na planie sytuacyjnym stałej organizacji ruchu.

Znaki pionowe istniejące w zakresie objętym opracowaniem zostały pokazane jako czarno – białe.

Do oznakowania należy zastosować znaki odblaskowe **I generacji** z grupy wielkości **małe oprócz** znaków:

- B-20 i A-7 oraz tabliczka T-0 (pod znakiem A-7) - które muszą być

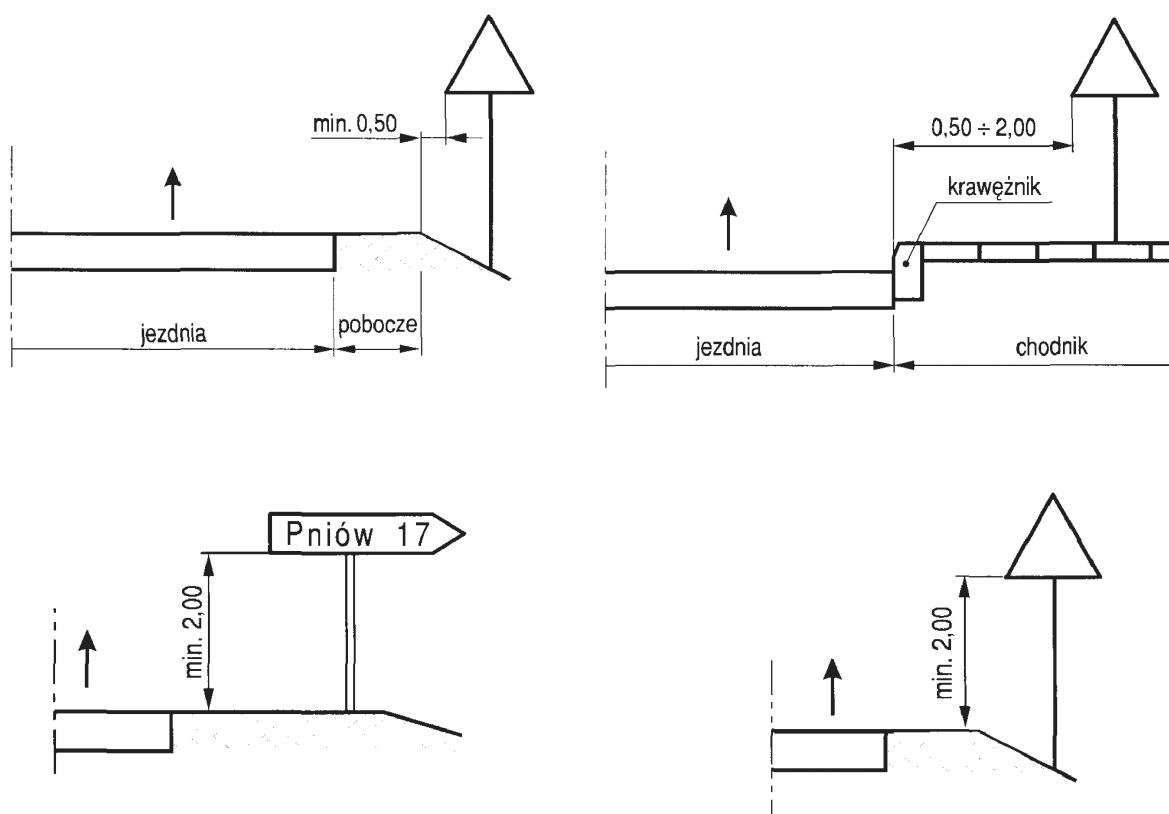
II generacji, z grupy wielkości **średnie**

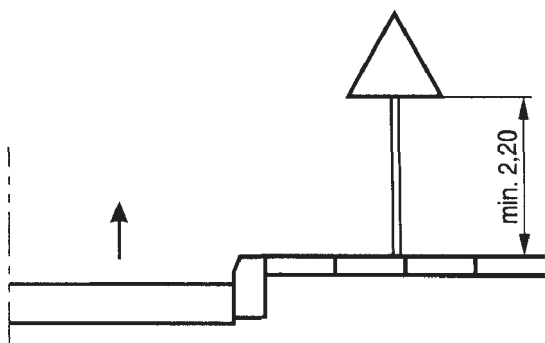
o symbolach, wymiarach i kolorystyce zgodnie z “Rozporządzeniem Ministra Infrastruktury z 03.07.2003r. w sprawie szczegółowych warunków technicznych dla znaków i sygnałów na drogach oraz urządzeń bezpieczeństwa ruchu drogowego i warunków ich umieszczania na drogach”.

Znaki drogowe ustawić na słupkach stalowych ocynkowanych \varnothing 60 mm, w odległości od 0,5 do 2,0 m od krawędzi jezdni, na wysokości min. 2,0 m (dół znaku od powierzchni terenu).

Lokalizacja znaków pionowych przedstawiona w części rysunkowej projektu jest orientacyjna i wynika z zastosowanej skali wydruku.

Znaki pionowe należy ustawić zgodnie z poniższymi przykładami:



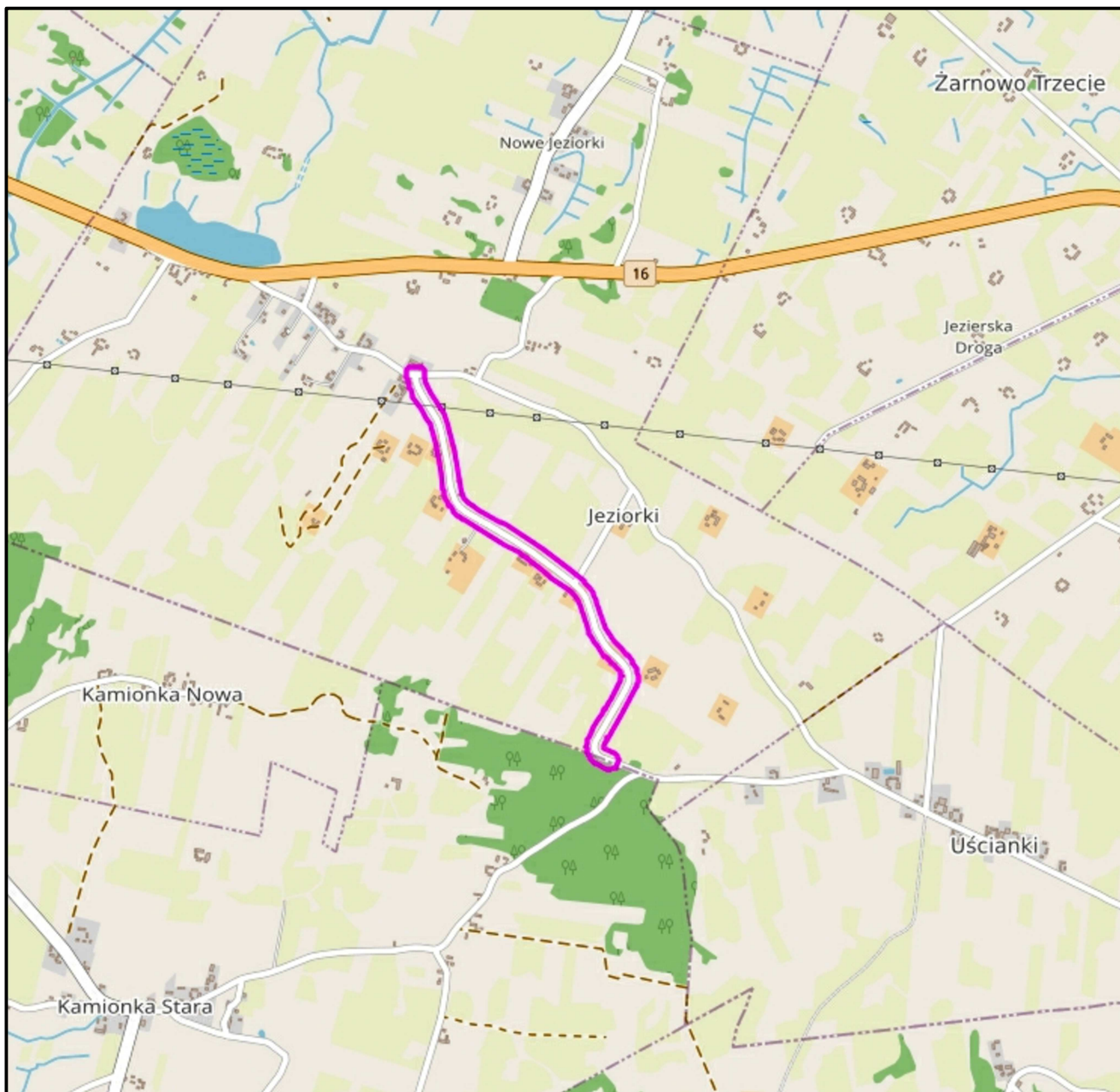


Umocowanie znaków do słupków powinno tworzyć konstrukcję zapewniającą jej stabilność, trwałość, widoczność i czytelność.

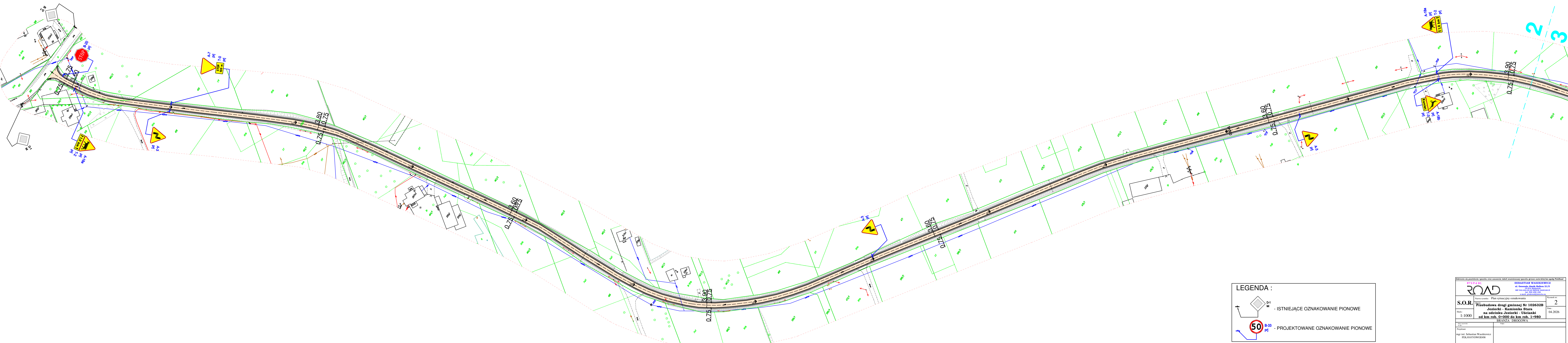
Przewidywany termin wprowadzenia stałej organizacji ruchu – listopad 2027 roku.

UWAGA!


Jednostka wprowadzająca organizację ruchu zawiadamia organ zarządzający ruchem, zarząd drogi oraz właściwego Komendanta Policji o terminie jej wprowadzenia, co najmniej 7 dni przed dniem wprowadzenia organizacji ruchu.




Zabrania się powielania rysunku oraz usuwania tabeli znamionowej rysunku (prawo autorskie) bez zgody PinkRoad		
		SEBASTIAN WASZKIEWICZ ul. Generała Józefa Hallera 21/5 15-814 Białystok NIP 542-222-08-60 REGON 362016618 tel. 509 268 108 e-mail: pinkroad@interia.eu
S.O.R.	Nazwa rysunku: Plan orientacyjny Obiekt: Przebudowa drogi gminnej Nr 102632B Jeziorki - Kamionka Stara na odcinku Jeziorki - Uścianki od km rob. 0+000 do km rob. 1+980 BRANŻA DROGOWA	Rysunek nr: <div style="border: 1px solid black; padding: 5px; display: inline-block;">1</div>
	Skala: 1:20000	Data: 04.2026
Imię i nazwisko nr upr.: Projektant: mgr inż. Sebastian Waszkiewicz PDL/0107/OWOD/08		Podpis:

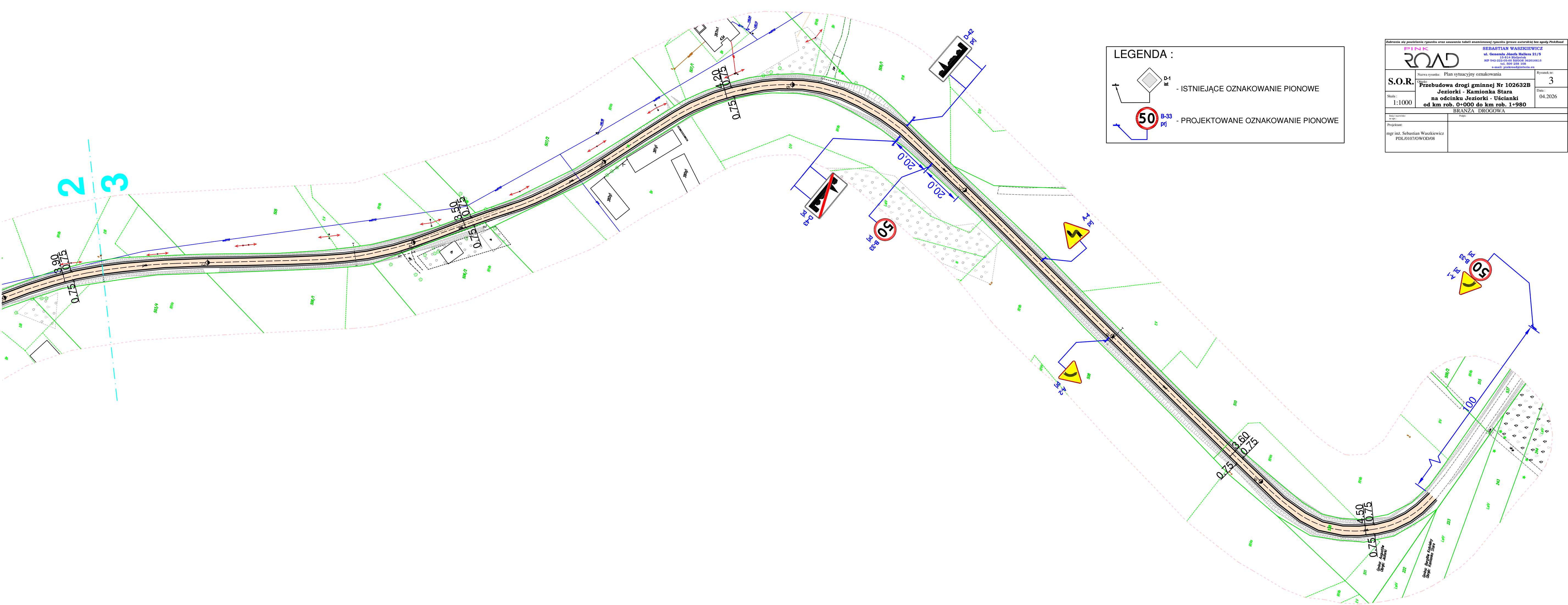


LEGENDA :



 D-1
- ISTNIEJĄCE OZNAKOWANIE PIONOWE

 50 B-33
- PROJEKTOWANE OZNAKOWANIE PIONOWE

SEBASTIAN WĄSKIEWICZ ul. Gen. Józef Hallera 21/5 52-231 Wrocław tel. 509 226 100 e-mail: pink@pink.pl		Rysunek nr: 2	
S.O.R. - Plan sytuacyjny oznakowania		Data: 04.2026	
Skala: 1:1000		Przebudowa drogi gminnej Nr 102632B Jezioroki - Kamionka Stara na odcinku Jezioroki - Uściłanki od km rob. 0+000 do km rob. 1+980	
Branża: DROGOWA			
Projektant: mgr inż. Sebastian Wąskiewicz PDL/0107/OWOD/08			



LEGENDA :

-  D-1 ist - ISTNIEJĄCE OZNAKOWANIE PIONOWE
-  B-33 prj - PROJEKTOWANE OZNAKOWANIE PIONOWE

<div><div>Zabrania się powielania rysunku oraz usuwania tabeli znamionowej rysunku (graszo autorskiej bez zgody PinkRoad)</div><div><div><div>PINK</div><div>ROAD</div></div><div><div>SEBASTIAN WASZKIEWICZ</div><div>ul. Generała Józefa Hallera 21/5</div><div>15-814 Bielany</div><div>NP 543-222-05-60 BRDOW 362016615</div><div>tel. 509 288 108</div><div>e-mail: pinkroad@interia.eu</div></div></div></div>		
S.O.R.	Nazwa rysunku: Plan sytuacyjny oznakowania	Rysunek nr: 3
	Opis: Przebudowa drogi gminnej Nr 102632B Jeziorki - Kamionka Stara na odcinku Jeziorki - Uścianki od km rob. 0+000 do km rob. 1+980 BRANZA DROGOWA	Data : 04.2026
Skala : 1:1000		
Intencja rysunku: Projekt		
Projektant: mgr inż. Sebastian Waszkiewicz PDL0107/OWOD/08		